



МИНИСТЕРСТВО ЭКОНОМИЧЕСКОГО РАЗВИТИЯ
РОССИЙСКОЙ ФЕДЕРАЦИИ
ФЕДЕРАЛЬНАЯ СЛУЖБА ГОСУДАРСТВЕННОЙ РЕГИСТРАЦИИ,
КАДАСТРА И КАРТОГРАФИИ

УПРАВЛЕНИЕ ФЕДЕРАЛЬНОЙ СЛУЖБЫ ГОСУДАРСТВЕННОЙ
РЕГИСТРАЦИИ, КАДАСТРА И КАРТОГРАФИИ
ПО АРХАНГЕЛЬСКОЙ ОБЛАСТИ И НЕНЕЦКОМУ АВТОНОМНОМУ
ОКРУГУ

(Управление Росреестра по Архангельской области и
Ненецкому автономному округу)

СВИДЕТЕЛЬСТВО О ГОСУДАРСТВЕННОЙ РЕГИСТРАЦИИ ПРАВА

Дата выдачи: 13.07.2016

Документы-основания: • Договор купли-продажи земельного участка от 07.07.2016

Субъект (субъекты) права: Крашенинников Олег Викторович,


Вид права: Общая долевая собственность, доля в праве 1/2

Кадастровый(условный) номер: 29:22:070810:118

Объект права: Земельный участок, категория земель: земли населенных пунктов, разрешенное использование: для ведения садово-огороднической деятельности, общая площадь 502 кв. м, адрес (местонахождение) объекта: Российская Федерация, Архангельская область, г.Архангельск, территориальный округ Варавино-Фактория, вдоль протоки Юрас, СОТ "Локомотив".

Существующие ограничения (обременения) права: не зарегистрировано

О чем в Едином государственном реестре прав на недвижимое имущество и сделок с ним "13" июля 2016 года сделана запись регистрации № 29-29/001-29/001/106/2016-50/2


(подпись, м.п.)

Грекova П. М.

29-29/001-29/001/106/2016-50/2



МИНИСТЕРСТВО ЭКОНОМИЧЕСКОГО РАЗВИТИЯ
РОССИЙСКОЙ ФЕДЕРАЦИИ
ФЕДЕРАЛЬНАЯ СЛУЖБА ГОСУДАРСТВЕННОЙ РЕГИСТРАЦИИ,
КАДАСТРА И КАРТОГРАФИИ

УПРАВЛЕНИЕ ФЕДЕРАЛЬНОЙ СЛУЖБЫ ГОСУДАРСТВЕННОЙ
РЕГИСТРАЦИИ, КАДАСТРА И КАРТОГРАФИИ
ПО АРХАНГЕЛЬСКОЙ ОБЛАСТИ И НЕНЕЦКОМУ АВТОНОМНОМУ
ОКРУГУ

(Управление Росреестра по Архангельской области и
Ненецкому автономному округу)

СВИДЕТЕЛЬСТВО О ГОСУДАРСТВЕННОЙ РЕГИСТРАЦИИ ПРАВА

Дата выдачи: 13.07.2016

Документы-основания: • Договор купли-продажи земельного участка от 07.07.2016

Субъект (субъекты) права: Абрамова Татьяна Валерьевна,


Вид права: Общая долевая собственность, доля в праве 1/2

Кадастровый(условный) номер: 29:22:070810:118

Объект права: Земельный участок, категория земель: земли населенных пунктов, разрешенное использование: для ведения садово-огороднической деятельности, общая площадь 502 кв. м, адрес (местонахождение) объекта: Российская Федерация, Архангельская область, г.Архангельск, территориальный округ Варавино-Фактория, вдоль протоки Юрас, СОТ "Локомотив".

Существующие ограничения (обременения) права: не зарегистрировано

О чем в Едином государственном реестре прав на недвижимое имущество и сделок с ним "13" июля 2016 года сделана запись регистрации № 29-29/001-29/001/106/2016-50/3


(подпись, м.п.)

Грекova П. М.

29-29/001-29/001/106/2016-50/3

Управление Роснедвижимости по Архангельской области

Наименование органа кадастрового учета


КАДАСТРОВЫЙ ПАСПОРТ ЗЕМЕЛЬНОГО УЧАСТКА (выписка из государственного кадастра недвижимости)

"12" октября 2009г № 2900/201/09-21874

В.1

1	Кадастровый номер 29:22:070810:118		2	Лист № 1		3	Всего листов: 2	
Общие сведения								
4	Предыдущие номера: —					6	Дата внесения номера в государственный кадастр недвижимости: 09.10.2009	
5	—							
7	Местоположение Архангельская обл., г. Архангельск, территориальный округ Варавино-Фактория, вдоль протоки Юрас, СОТ "Локомотив", участок № 86							
8	Категория земель:							
8.1	Земли сельскохозяйственного назначения	Земли населенных пунктов	Земли промышленности, энергетики, транспорта, связи, радиовещания, телевидения, информатики, земли для обеспечения космической деятельности, земли обороны, безопасности и земли иного специального назначения		Земли особо охраняемых территорий и объектов	Земли лесного фонда	Земли водного фонда	Земли запаса
8.2	—	весь	—		—	—	—	—
9	Разрешенное использование: Для ведения садово-огороднической деятельности							
10	Фактическое использование /характеристика деятельности/: —							
11	Площадь: 502 +/- 8 кв. м	12	Кадастровая стоимость (руб.): 20336.02	13	Удельный показатель кадастровой стоимости (руб./м ²): 40.51	14	Система координат: СК г.Архангельска	
15	Сведения о правах: —							
16	Особые отметки: —							
17	—							
18	Дополнительные сведения для регистрации прав на образованные земельные участки	18.1	Номера образованных участков: 29:22:070810:117, 29:22:070810:118, 29:22:070810:119, 29:22:070810:120, 29:22:070810:121, 29:22:070810:122, 29:22:070810:123, 29:22:070810:124, 29:22:070810:125, 29:22:070810:126					
		18.2	Номер участка, преобразованного в результате выдела: —					
		18.3	Номера участков, подлежащих снятию с кадастрового учета: —					

Ведущий специалист- эксперт ЦТО Управления
Роснедвижимости по Архангельской области
(наименование должности)



А. Л. Лысцева
(инициалы, фамилия)

КАДАСТРОВЫЙ ПАСПОРТ ЗЕМЕЛЬНОГО УЧАСТКА (выписка из государственного кадастра недвижимости)

"12" октября 2009г № 2900/201/09-21874

В.2

1	Кадастровый номер 29:22:070810:118	2	Лист № 2	3	Всего листов: 2
4	План (чертеж, схема) земельного участка MapXtreme 2004 © SDK Developer License, © 2004 MapInfo Corp.				
5	Масштаб 1:300		Условные знаки		

Ведущий специалист- эксперт ЦТО Управления
Роснедвижимости по Архангельской области
(наименование должности)



А. Л. Лысцева
(инициалы, фамилия)